



MINISTERO DELLE FINANZE

DIREZIONE GENERALE DEL CATASTO E DEI SERVIZI TECNICI ERARIALI

# ACCERTAMENTO GENERALE DELLA PROPRIETÀ IMMOBILIARE URBANA

(R. DECRETO LEGGE 13 APRILE 1939-XVII N°652)

Planimetria degli immobili urbani denunciati con la Scheda N° 2000859

Comune Macerata

Ditta Comune di Macerata

Via S.M. del Monte 6

<sup>m</sup> Segnare cognome, nome, paternità del solo primo intestatario

ACCERTAMENTO GENERALE DELLA PROPRIETÀ IMMOBILIARE URBANA

(R.D.L. 13 aprile 1939-XVII, n. 652)

COMUNE

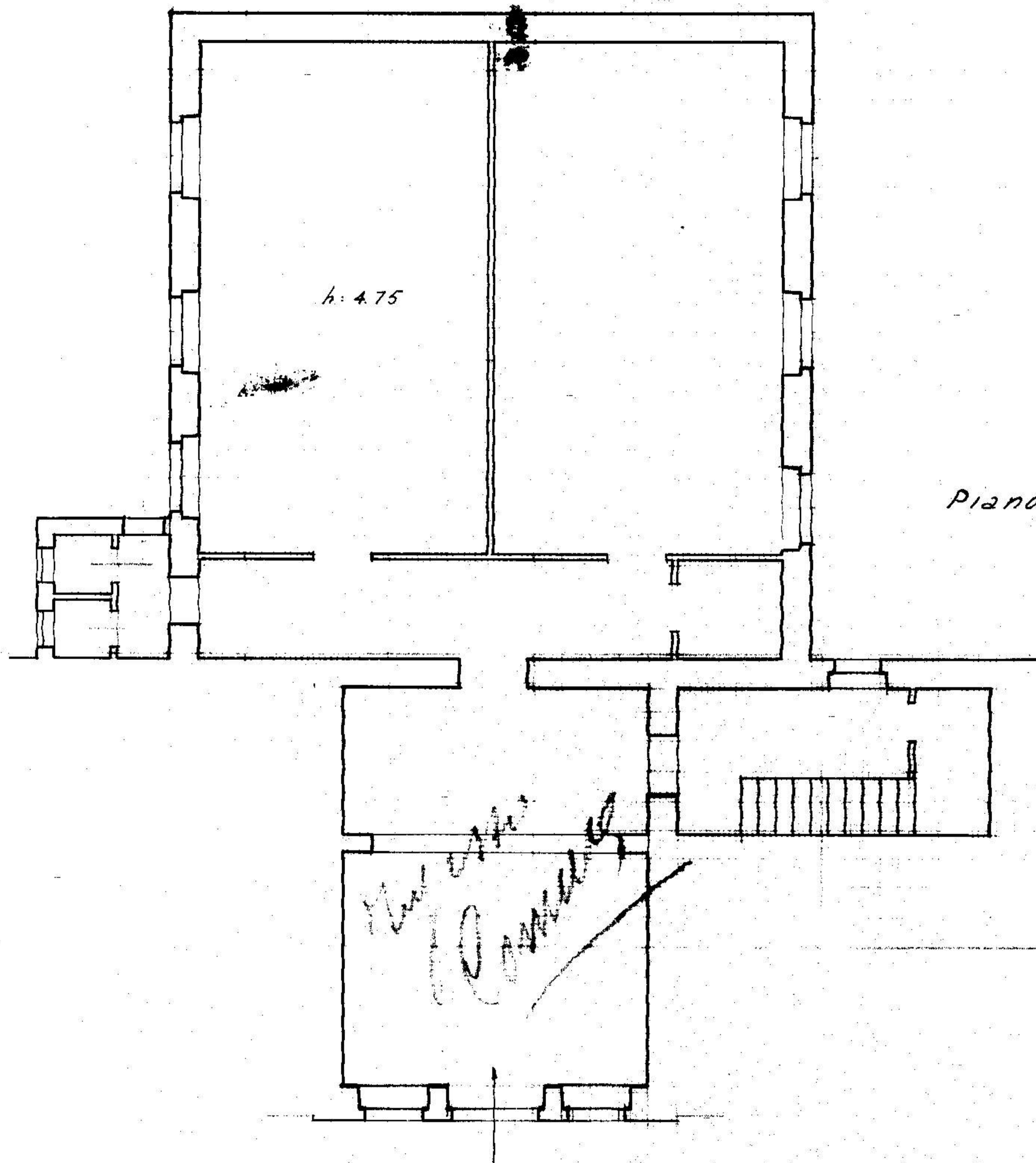
## MACERATA

Talloncino di riscontro

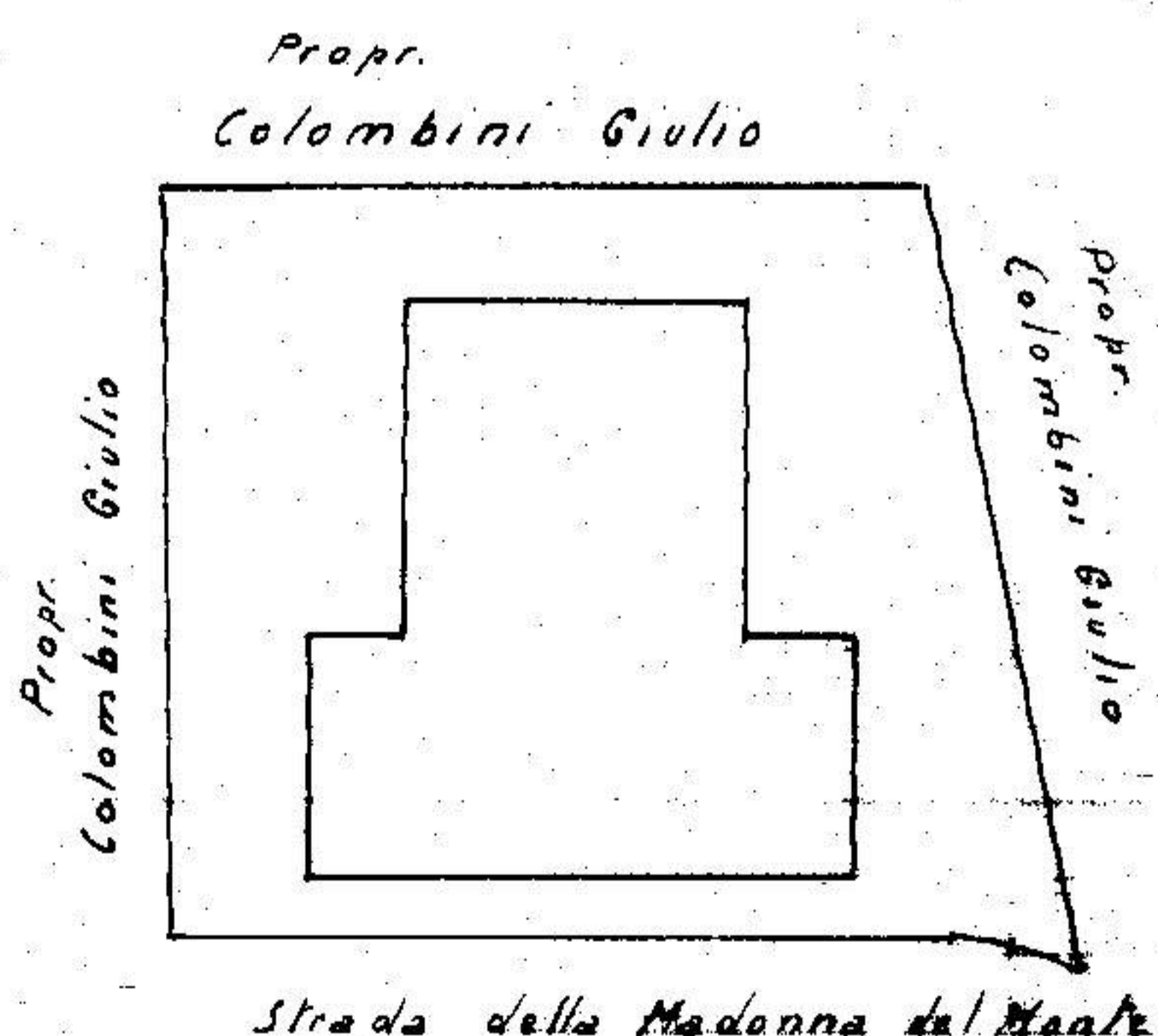
DELLA

SCHEDA NUMERO

### 2000859



Pianoterra



Proprietà Colombini Giulio

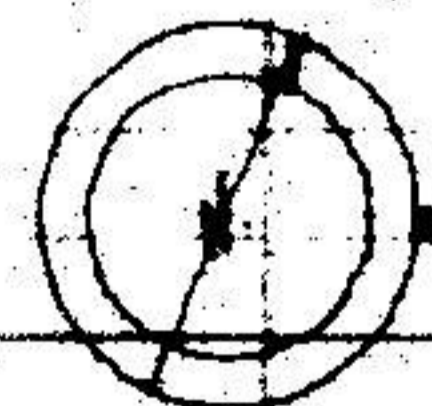
Proprietà Colombini Giulio

Proprietà Colombini Giulio

Strada della Madonna del Monte

Scala 1:500

ORIENTAMENTO



Scala di 1:100

Compilata da:

Ing. ENZO JARRESCI

(Titolo, nome e cognome del tecnico)

Inscritto all'Albo degli Ingegneri

della Provincia di Macerata

UFFICIO TECNICO COMUNALE

Firma

L'Ingegnere Capo

N° 8 - n. 30/2

RASTERIZZATA

Data 20 Marzo 1940