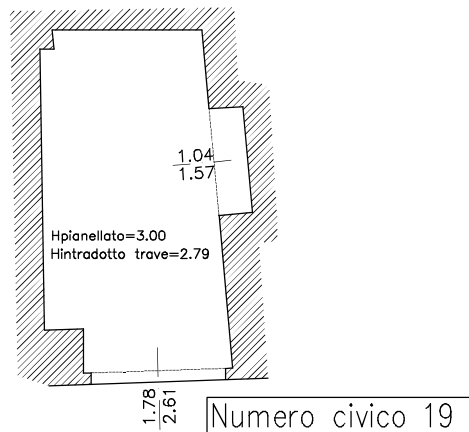




E=45700

1 Particella: 706

Comune: MACERATA
Foglio: 67
Scala originale: 1:1000
Dimensione cornice: 267.000 x 189.000 metri
6-Apr-2013 9:01
Prot. n. T3912/2013



area calpestabile: mq 10,75

PIANO TERRA
scala 1:100
Via Crispi 19
(Monte di Studio Paolorossi)



MINISTERO DELLE FINANZE

DIREZIONE GENERALE DEL CATASTO E DEI SERVIZI TECNICI ERARIAI

ACCERTAMENTO GENERALE DELLA PROPRIETA' IMMOBILIARE URBANA
(R. DECRETO LEGGE 13 APRILE 1939-XVII N°652)

Planimetria degli immobili urbani denunciati con la Scheda N° 13697030

Comune Macerata

Ditta Istituzione Monte di Studi

Via Francesco Crispi N° 19

Paolorossi

Segnare cognome e nome paternità del solo primo intestatario

17/4/40

ACCERTAMENTO GENERALE DELLA PROPRIETA' IMMOBILIARE URBANA

(R.D.L. 13 aprile 1939-XVII, n. 652)

COMUNE

di Macerata

Talloncino di riscontro DELLA

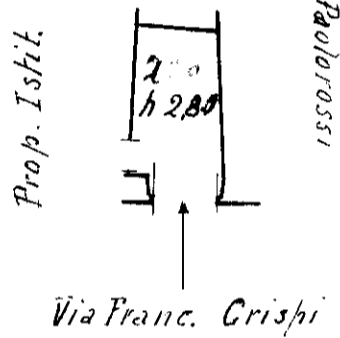
SCHEDA NUMERO

13697030

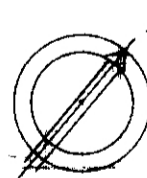
AVVERTENZA: Il presente talloncino deve essere incollato a cura del dichiarante sulla planimetria (riproducente la unità immobiliare denunciata con la presente scheda) da presentare ai sensi dell'articolo 7 del R. D. L. 13 aprile 1939-XVII, n. 652.

Piano Terra

Monte di Studi



ORIENTAMENTO



SCALA di 1:200

Compilata da:

Dott. Ing. Lamberto Boncori
(Titolo, nome e cognome del tecnico)

Iscritto all'Albo de Ingegneri
della Provincia di Ancona

Data 15-7-1940 XVIII Firma Dott. Ing. Lamberto Boncori

67-n. 4064

Visura per immobile

Situazione degli atti informatizzati al 06/04/2013

Dati della richiesta	Comune di MACERATA (Codice: E783)
	Provincia di MACERATA
Catasto Fabbricati	Foglio: 67 Particella: 706 Sub.: 1

Unità immobiliare

N.	DATI IDENTIFICATIVI				DATI DI CLASSAMENTO							DATI DERIVANTI DA
	Sezione Urbana	Foglio	Particella	Sub	Zona Cens.	Micro Zona	Categoria	Classe	Consistenza		Rendita	
1		67	706	1	1		C/2	10	9 m ²		Euro 27,42 L. 53.100	Impianto meccanografico del 30/06/1987

Indirizzo	VIA FRANCESCO CRISPI n. 19 piano: T;		
Notifica	-	Partita	1129
		Mod.58	-

INTESTATO

N.	DATI ANAGRAFICI	CODICE FISCALE	DIRITTI E ONERI REALI
1	OPERA PIA MONTE DI STUDIO PAOLOROSSO AMMINISTRATA DALL'ENTE COMUNALE DI ASSISTENZA DI MACERATA		(1) Proprieta` per 1000/1000
DATI DERIVANTI DA		Voltura in atti dal 24/04/1997	

Unità immobiliari n. 1

Visura telematica esente per fini istituzionali







