



SCHEDA DI RILEVAMENTO: CATALOGAZIONE E DESCRIZIONE DELLE FINITURE ESTERNE

IDENTIFICATIVI

- COBERTURE
 - C1 - TETTI
 - C2 - SPICCHI DI BORDA
 - C3 - CANALI DI BORDA
 - C4 - CONFINI
- SUPERFICII VISIBILI
 - M1 - PAVIMENTO MARMO
 - M2 - INTONACI
- APERTURE
 - A1 - PORTE
 - A2 - FINESTRE
- SUPERFETAZIONI E ANNESSI
 - S1 - SUPERFETAZIONI
 - S2 - ANNESSI ESTERNI

STATO DI CONSERVAZIONE

OTTIMO BUONO MEDIORE CATTIVO PESIMO ABANDONO

CONDIZIONI INFERIORI A MEDIORE: MANUTENZIONE ESIGENTE ESISTENZA DI ELEMENTI IN PERICOLO

CONDIZIONI INFERIORI A CATTIVO: MANUTENZIONE ESIGENTE ESISTENZA DI ELEMENTI IN PERICOLO

CONDIZIONI INFERIORI A PESIMO: MANUTENZIONE ESIGENTE ESISTENZA DI ELEMENTI IN PERICOLO

CONDIZIONI INFERIORI A ABANDONO: MANUTENZIONE ESIGENTE ESISTENZA DI ELEMENTI IN PERICOLO

CONDIZIONI INFERIORI A SUPERFETAZIONI E ANNESSI: MANUTENZIONE ESIGENTE ESISTENZA DI ELEMENTI IN PERICOLO

NOTA

LE FOTO CONTRASFACCATE CON UN NUMERO FOTOGRAFICO SONO QUELLE CONTRASFACCATE CON UN NUMERO IDENTIFICATIVO

COMUNE DI MACERATA

PROVINCIA DI MACERATA

PIANO DI RECUPERO DI "VILLA FIGANA"

ADEGUATO ALLA LUCE DEL VINCOLO APPOSTO DALLA SOPRINTENDENZA E DELLE LINEE GUIDA DETTATE DAL COMITATO SCIENTIFICO



PROGETTISTI

ARCH. ANNA PAOLA CONTI MAGHMA 04 ARCHITETTI
ANTONIO PAPANANELLI
PAOLO DRIANDI
MARTA MASSETANI
PASQUALE RINALDI
EMANUELE ZIPPILLI

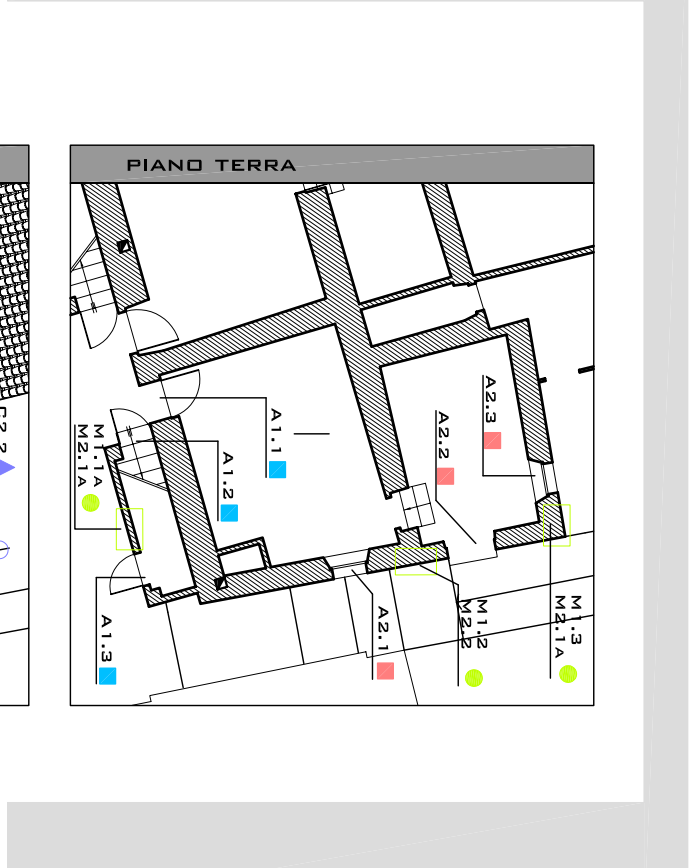
TAV 22/B

SCHEDE DI RILEVAMENTO PARTICELLA 243:
CATALOGAZIONE E DESCRIZIONE DELLE FINITURE

| | | | |
|----------|------|----------|-------|
| DATA | REV. | ID. FILE | SCALA |
| 25.11.04 | 001 | | |

COPERTURE

| ID. | DESCRIZIONE | FOTO | TIPOLOGIA | STATO DI CONSERVAZIONE |
|------|--------------------------------|------|-----------------------------|------------------------|
| C1.1 | MANTO IN COPPI E SOTTOCOPPI | | TETTO A DUE PAVISE | MEDIORE |
| C2.1 | SPICCHI DI BORDA PROGETTO | | TAVOLATO SU TRAVETTI LIBERI | MEDIORE |
| C2.2 | SPICCHI DI BORDA PROGETTO NONO | | TAVOLATO SU TRAVETTI LIBERI | MEDIORE |
| C3.1 | CANALI DI BORDA PROGETTO SUD | | ELEMENTI IN CEMENTA | MEDIORE |
| C3.2 | CANALI DI BORDA PROGETTO NORD | | ELEMENTI IN CEMENTA | MEDIORE |
| C4.1 | CONFINI IN LATERIZIO | | / | MEDIORE |



SUPERFICII VISIBILI

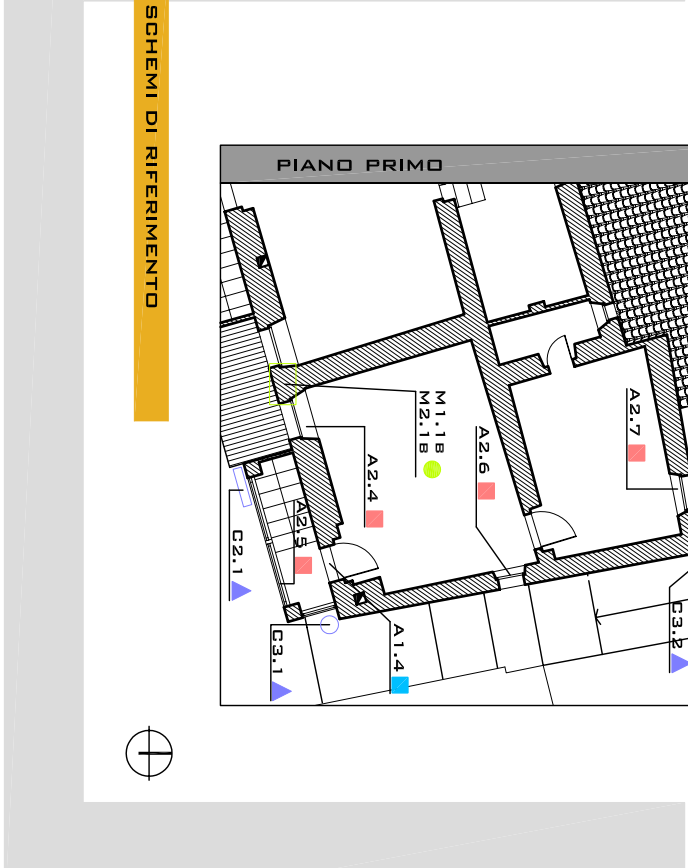
| IDENTIFICATIVO | POSIZIONE | FOTO | TIPO DI PAVIMENTO | TIPO DI ROSA IN OPERA | ETA' DEL LATERIZIO | STATO DI CONSERVAZIONE |
|----------------|---------------|------|-------------------------|------------------------|--------------------|------------------------|
| M1.1A | PROGETTO SUD | | MURATURA IN LATERIZIO | PRESEZZA IRREGOLARE DI | NON RECENTE | MEDIORE |
| M1.1B | PROGETTO SUD | | MURATURA IN TERRA | / | / | MEDIORE |
| M1.2 | PROGETTO EST | | MURATURA IN MATTONI CON | / | / | NON VISIBILE |
| M1.3 | PROGETTO NORD | | MURATURA IN MATTONI | NON VISIBILE | NON VISIBILE | NON VISIBILE |

INTONACI

| IDENTIFICATIVO | POSIZIONE | FOTO | TIPOLOGIA | STATO DI CONSERVAZIONE |
|----------------|---------------|------|---|------------------------|
| M2.1A | PROGETTO SUD | | INTONACO DI CALCE | CATTIVO |
| M2.1B | PROGETTO SUD | | INTONACO DI CALCE | CATTIVO |
| M2.2 | PROGETTO EST | | INTONACO ALLA CAMPICCONA CON RAFFREZZI IN MALTA | CATTIVO |
| M2.3 | PROGETTO NORD | | INTONACO ALLA CAMPICCONA CON RAFFREZZI IN MALTA | CATTIVO |


NOTA

IL S1.1 RIFERIMENTO ALL'ESTERNO DI PROTEZIONE DEL LATERIZIO QUANTO PIU' ESISTE, RISPETTO A NON TALE, DETERMINA IL RASO SUL RENDIMENTO DEI LATERIZI PRODOTTI PER TRAVELLARE DA QUELLI REALIZZATI CON METODOLOGIE TRADIZIONALI.



APERTURE

| ID. | DESCRIZIONE | DIMEN. (LxH) | FOTO | ARCHITRAVE | SPALLETTE | DAVANZALE | TIPO DI INFISSO | STATO DI CONSERVAZIONE DELL'INFISSO |
|------|--------------------------|--------------|------|------------|--------------|--------------|---|-------------------------------------|
| A1.1 | INGRESSO N°10 | 78X191 | | 11 | LIBRO | LATERIZIO | NON VISIBILE | CATTIVO |
| A1.2 | ACCESO SCALA ESTERNA SUD | 70X230 | | L/2 | NON VISIBILE | NON VISIBILE | PORTA IN LEGNO | CATTIVO |
| A1.3 | INGRESSO SUD | 68X125 | | 12 | LIBRO | LATERIZIO | NON VISIBILE | CATTIVO |
| A2.1 | FINESTRA | 68X89 | | 13 | LIBRO | LATERIZIO | PANNELLO | CATTIVO |
| A2.2 | PORTINELLA PROGETTO EST | 96X191 | | 14 | NON VISIBILE | LATERIZIO | FINESTRA A DUE ANTE IN LEGNO E PERMANE | CATTIVO |
| A2.3 | FINESTRA PROGETTO NORD | 61X88 | | 9 | LIBRO | NON VISIBILE | FINESTRA A DUE ANTE IN LEGNO | CATTIVO |
| A1.4 | INGRESSO R.1 | 71X180 | | / | NON VISIBILE | NON VISIBILE | FINESTRA A DUE ANTE | / |
| A2.4 | FINESTRA | 77X103 | | 8 | LIBRO | NON VISIBILE | FINESTRA A DUE ANTE | CATTIVO |
| A2.5 | INGRESSO SCALA ESTERNA | / | | 15 | LIBRO | LATERIZIO | FINESTRA A DUE ANTE IN LEGNO E PERMANE | CATTIVO |
| A2.6 | PROGETTO OVEST | 51X86 | | 9 | NON VISIBILE | NON VISIBILE | FINESTRA A DUE ANTE IN LEGNO E PERMANE | CATTIVO |
| A2.7 | FINESTRA PROGETTO NORD | 63X97 | | 16 | NON VISIBILE | NON VISIBILE | FINESTRA A DUE ANTE IN LEGNO E SEURETTI | CATTIVO |



SUPERFETAZIONI E ANNESSI

| ID. | DESCRIZIONE | FOTO | COBERTURA | MURATURA | PORTE | FINESTRE | STATO DI CONSERVAZIONE TOTALE |
|-----|--------------------------------|------|----------------|----------------|----------------|----------------|-------------------------------|
| S1 | SUPERFETAZIONE IN DIBANDAMENTO | | NON RILEVABILE | NON RILEVABILE | NON RILEVABILE | NON RILEVABILE | CONDIZIONE TOTALE |

SCHEDE TECNICHE

DOCUMENTAZIONE FOTOGRAFICA