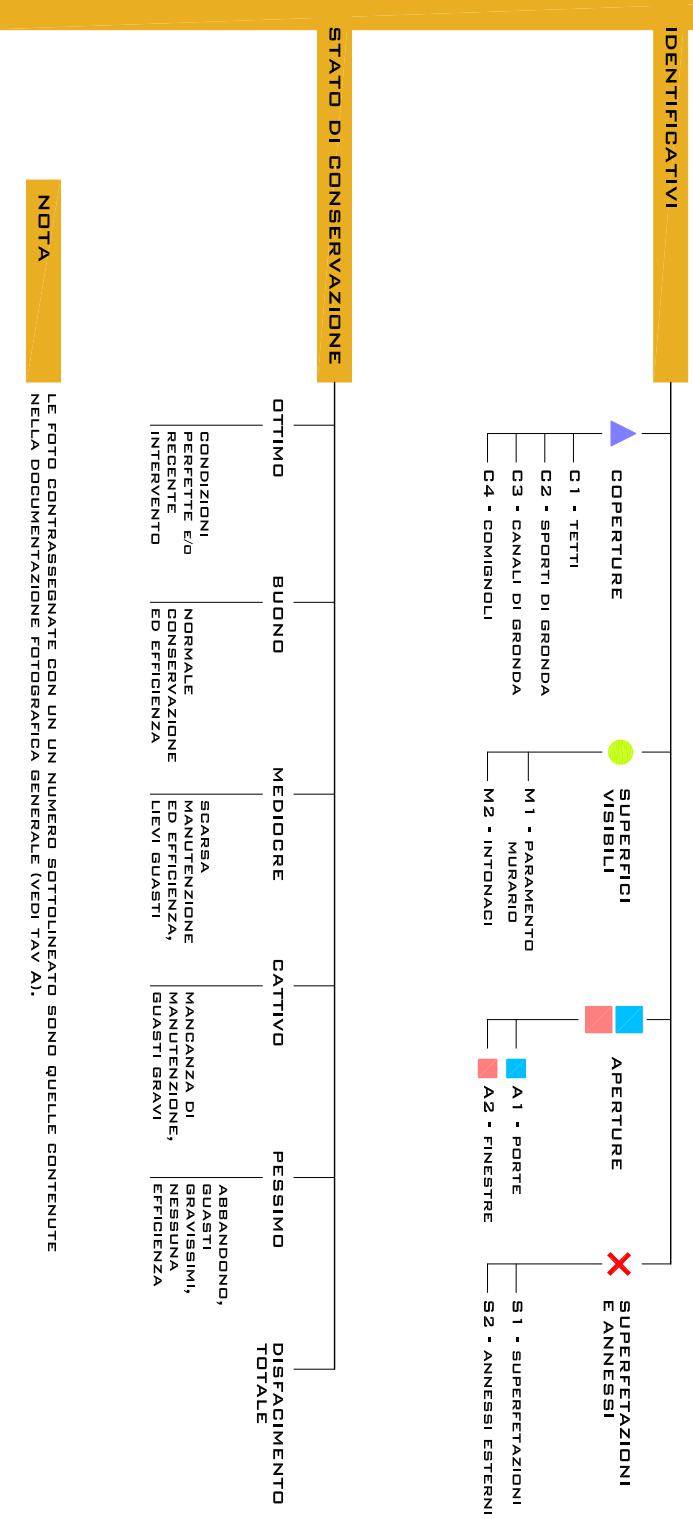




SCHEDA DI RILEVAMENTO: CATALOGAZIONE E DESCRIZIONE DELLE FINITURE ESTERNE



COMUNE DI MACERATA

PROVINCIA DI MACERATA

PIANO DI RECUPERO DI "VILLA FIGANA"

ADEGUATO ALLA LUCE DEL VINCOLO APPROVATO DALLA SOPRINTENDENZA E DELLE LINEE GUIDA DETTATE DAL COMITATO SCIENTIFICO



PROGETTISTI

ARCH. ANNA PAOLA CONTI MAGHMA 04 ARCHITETTI
 ANTONIO PAGNANELLI
 PAOLO ORLANDI
 MARTA MASSETANI
 PASQUALE RINALDI
 EMANUELE ZIPPELLI

TAV 31/B

SCHEDA DI RILEVAMENTO PARTICELLA 258/1-2: CATALOGAZIONE E DESCRIZIONE DELLE FINITURE

DATA	REV.	ID. FILE	SCALA
25.11.04	001		

COBERTURE

ID.	DESCRIZIONE	FOTO	TIPOLOGIA	STATO DI CONSERVAZIONE
C1.1	MANTO IN COPPI E SOTTOCOPPI	1	TETTO A DUE FALDE	BUONO
C2.1	SPICCO DI GIRONDA PROGETTO	2	TAVOLATO SU TRAVETTI LIGNI	MEIORE
C2.2	SPICCO DI GIRONDA PROGETTO SUD	3	TAVOLATO SU TRAVETTI LIGNI	MEIORE
C3.1	CANALI DI GIRONDA PROGETTO NORD	2	ELEMENTI IN LAMIERA	MEIORE
C3.2	CANALI DI GIRONDA PROGETTO SUD	4	ELEMENTI IN LAMIERA	MEIORE
C4.1	COMBACCO IN TERROCOTTA	5	/	BUONO



SUPERFICII VISIBILI

IDENTIFICATIVO	POSIZIONE	FOTO	TIPO DI PAVIMENTO	TIPO DI POGIA IN OPERA	ETA' DEL LATERIZIO	STATO DI CONSERVAZIONE
M1.1A	PROGETTO SUD	7	ZOGGIO IN LATERIZIO A FILARI REGOLARI	NON VISIBILE	/	MEIORE
M1.1B	PROGETTO SUD	6	MURATURA IN TERRA	/	/	/
M1.2	PROGETTO NORD	8	ZOGGIO IN LATERIZIO A FILARI REGOLARI	NON VISIBILE	NON RECENTE	MEIORE
M1.3	PROGETTO NORD	9	MURATURA IN TERRA	/	/	/

IDENTIFICATIVO	POSIZIONE	FOTO	TIPOLOGIA	STATO DI CONSERVAZIONE
M2.1A	PROGETTO SUD	7	INTONACO "ALLA CAMPIGNINA" CON RAPPEZZI DI MALTA CEMENTIZIA	PESSIMO
M2.1B	PROGETTO SUD	6	INTONACO "ALLA CAMPIGNINA"	CATTIVO
M2.2	PROGETTO NORD	8	INTONACO "ALLA CAMPIGNINA" CON RAPPEZZI DI MALTA CEMENTIZIA	CATTIVO
M2.3	PROGETTO NORD	9	INTONACO "ALLA CAMPIGNINA" CON RAPPEZZI DI MALTA CEMENTIZIA	CATTIVO

* È DA RIFERIRSI ALL'ARTICOLO DI PRESSIONE DEL LATERIZIO USATO CHE PUÒ ESSERE RECENTE O NON. LA DISTRIBUZIONE DI BASA SUL RENDIMENTO DEI LATERIZI PRODOTTI PER TRAPIANTO DA QUALI REALIZZATI CON METODOLOGIE TRADIZIONALI.



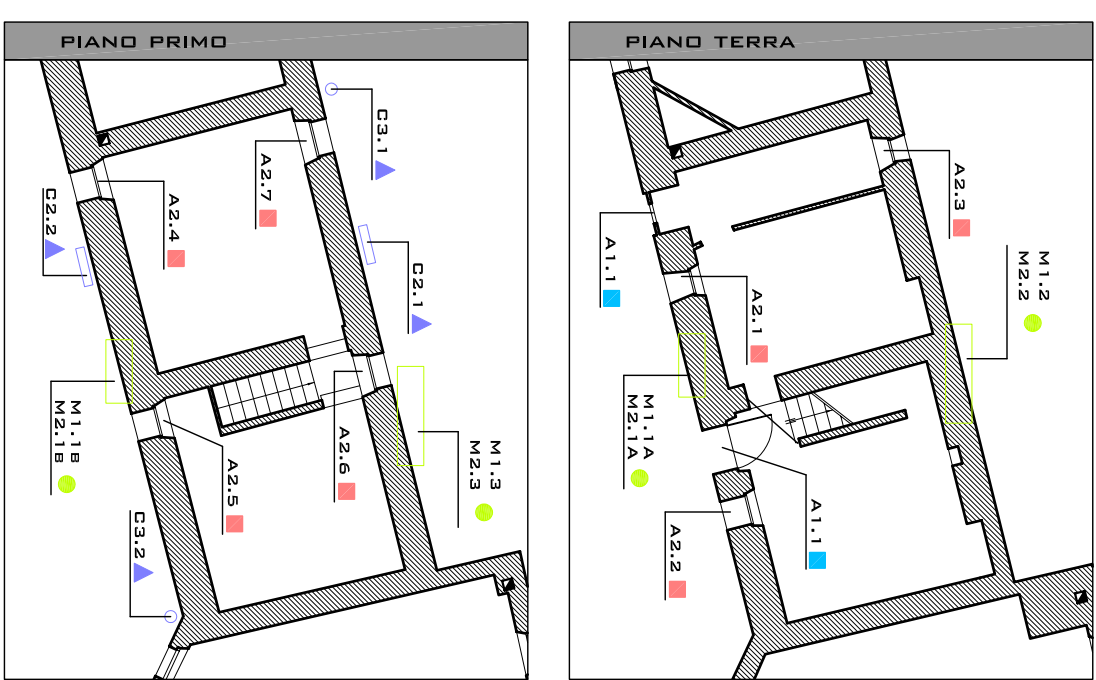

APERTURE

ID.	DESCRIZIONE	OMENI	FOTO	ANCHITRIVE	SPALLETTE	DAVANZALE	TIPO DI INVERSO	STATO DI CONSERVAZIONE
A1.1	INVERSO	/	10	/	/	/	APERTURA MURATA	/
A1.2	INVERSO	90X188	11	LIGNO	NON VISIBILE	/	PROGETTO CON SERRAMENTI IN VETRO	MEIORE
A2.1	PROGETTO SUD	46X80	12	LIGNO	TERRA	LATERIZIO	PIRESTRA IN LEGNO	MEIORE
A2.2	PROGETTO SUD	58X80	13	LIGNO	NON VISIBILE	LATERIZIO	PIRESTRA IN LEGNO AD UNIVANTO	MEIORE
A2.3	PROGETTO NORD	53X63	14	NON VISIBILE	NON VISIBILE	NON VISIBILE	PIRESTRA IN LEGNO AD UNIVANTO	MEIORE
A2.4	PROGETTO SUD	62X68	15	NON VISIBILE	NON VISIBILE	NON VISIBILE	PIRESTRA IN LEGNO A SQUERRETTI	MEIORE
A2.5	PROGETTO SUD	57X96	2-3	LIGNO	TERRA	TERRA	PIRESTRA A DUE ANTE IN LEGNO E SQUERRETTI	MEIORE
A2.6	PROGETTO NORD	57X94	16	LIGNO	TERRA	TERRA	PIRESTRA A DUE ANTE IN LEGNO E SQUERRETTI	MEIORE
A2.7	PROGETTO NORD	70X100	1	LIGNO	TERRA	TERRA	PIRESTRA A DUE ANTE IN LEGNO E SQUERRETTI	MEIORE



SUPERFETAZIONI E ANNESSI

ID.	DESCRIZIONE	FOTO	COBERTURA	MURATURA	PORTE	PIRESTRE	STATO DI CONSERVAZIONE
S2	ANNESI ACCORRATI	17	MANTO DI TERRE	LATERIZIO	PORTE IN LEGNO	PIRESTRE IN LEGNO	MEIORE



SCHEMI DI RIFERIMENTO

SCHEDE TECNICHE

DOCUMENTAZIONE FOTOGRAFICA