



COMUNE DI MACERATA
 PROVINCIA DI MACERATA

PIANO DI RECUPERO DI "VILLA FIGANA"
 ADEGUATO ALLA LUCE DEL VINCOLO APPROVATO DALLA SOPRINTENDENZA E
 DELLE LINEE GUIDA DETTATE DAL COMITATO SCIENTIFICO



PROGETTISTI

ARCH. ANNA PAOLA CONTI **MAGHMA 04 ARCHITETTI**
 ANTONIO PAGNANELLI
 PAOLO ORLANDI
 MARTA MASSETANI
 PASQUALE RINALDI
 EMANUELE ZIPILLI

TAV 33

**SCHEDA DI RILEVAMENTO PARTICELLA 233/1:
 IDENTIFICAZIONE DELLA UNITÀ EDILIZIA**

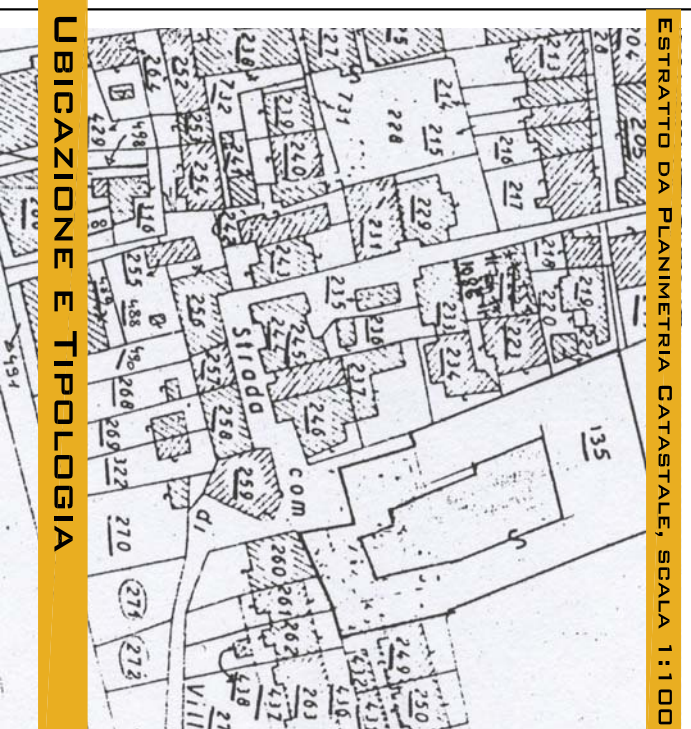
DATA	REV.	ID. FILE	SCALA
25.11.04	001		-



SEZIONE TIPOLOGICA

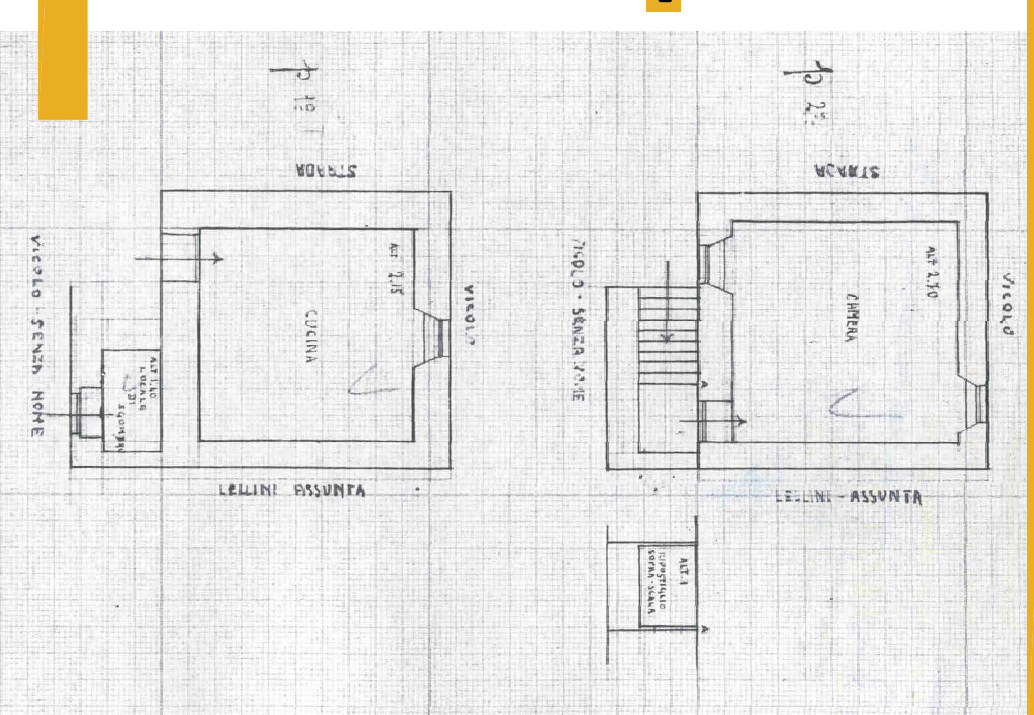
DATI CATASTALI		DATI DIMENSIONALI	
FOGLIO	69	N. UNITÀ ELEMENTARI AGGREGATE	1
PARTICELLA	233/1	DIMENSIONE UNITÀ ELEMENTARE	NON RILEVABILE
DATI TIPOLOGICI		ALTEZZA PIANO TERZA	NON RILEVABILE
POSIZIONE NELL'AGGREGATO		ALTEZZA PIANO PRIMO	NON RILEVABILE
DATI SCALA		ESTERNA, CHIAVA, DIMENSIONI TORNANTI, ANNESSO	ANNESSE CROCIANTE
NUMERO PIANI		ALTEZZA ANNESSO	-

ESTRATTO DA PLANIMETRIA CATASTALE, SCALA 1:200

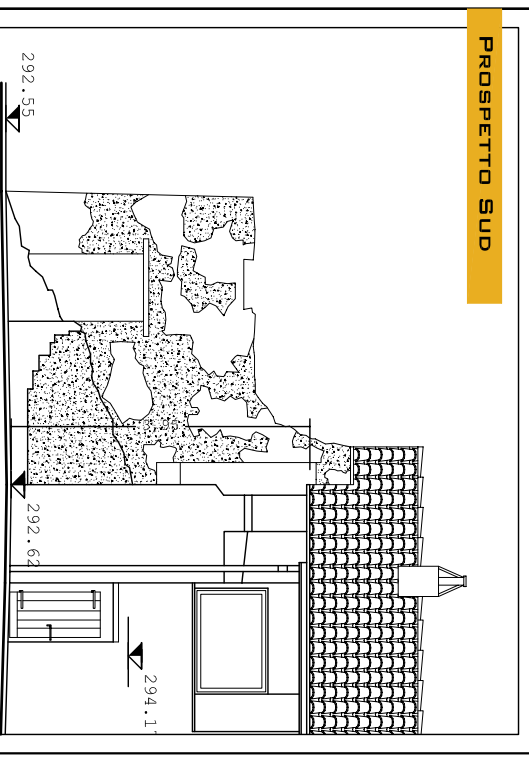


ESTRATTO DA PLANIMETRIA CATASTALE, SCALA 1:10000

UBICAZIONE E TIPOLOGIA

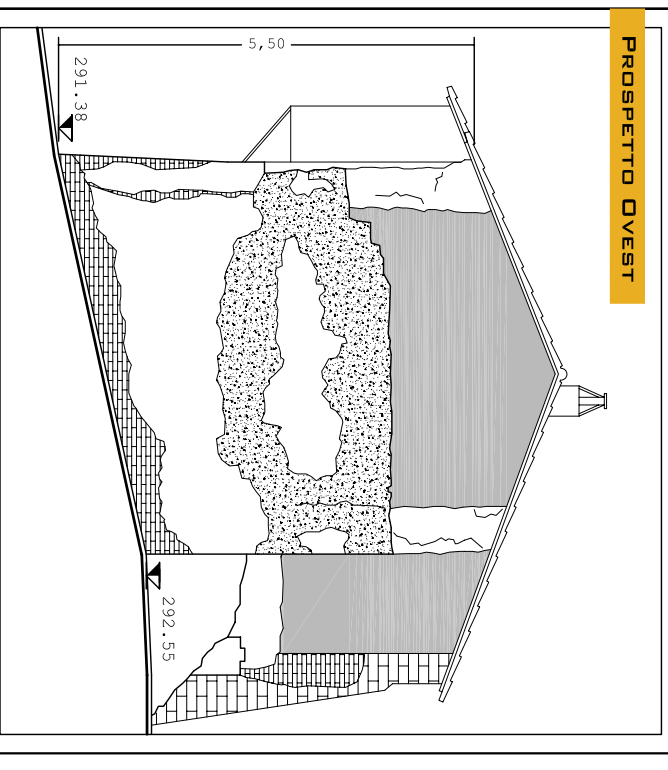


PROSPETTO SUD



RILIEVO GEOMETRICO, SCALA 1:100

PROSPETTO OVEST



DOCUMENTAZIONE FOTOGRAFICA GENERALE