



COMUNE DI MACERATA

PROVINCIA DI MACERATA

PIANO DI RECUPERO DI "VILLA FIGANA"
ADEGUATO ALLA LUGE DEL VINCOLO APPOSTO DALLA SOPRINTENDENZA E
DELLE LINEE GUIDA DETTATE DAL COMITATO SCIENTIFICO



PROGETTISTI

ARCH. ANNA PAOLA CONTI MAGHMA 04 ARCHITETTI
ANTONIO PAGNANELLI
PAOLO ORLANDI
MARTA MASSETANI
PASQUALE RINALDI
EMANUELE ZIPPILLI

TAV 47

SCHEDA DI RILEVAMENTO PARTICELLA 223:
IDENTIFICAZIONE DELLA UNITÀ EDILIZIA

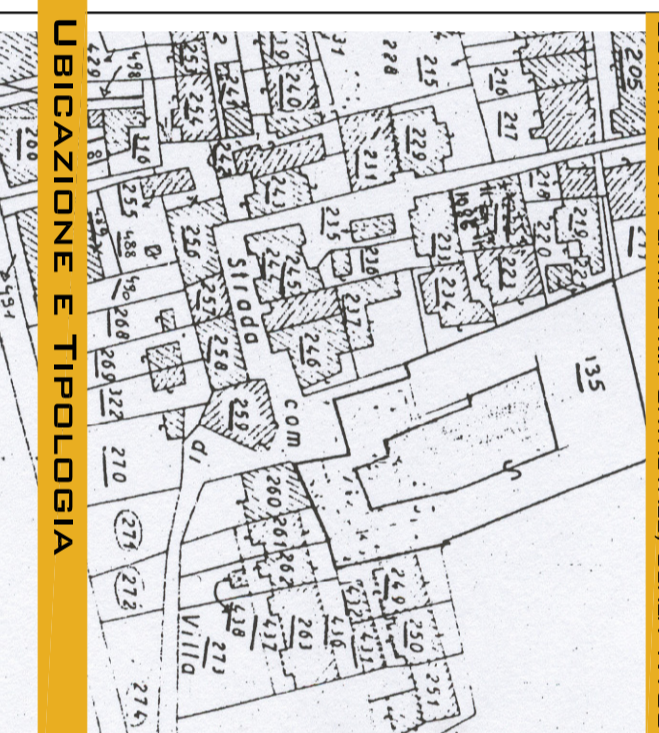
DATA	REV.	ID. FILE	SCALA
25.11.04	001		.



SEZIONE TIPOLOGICA

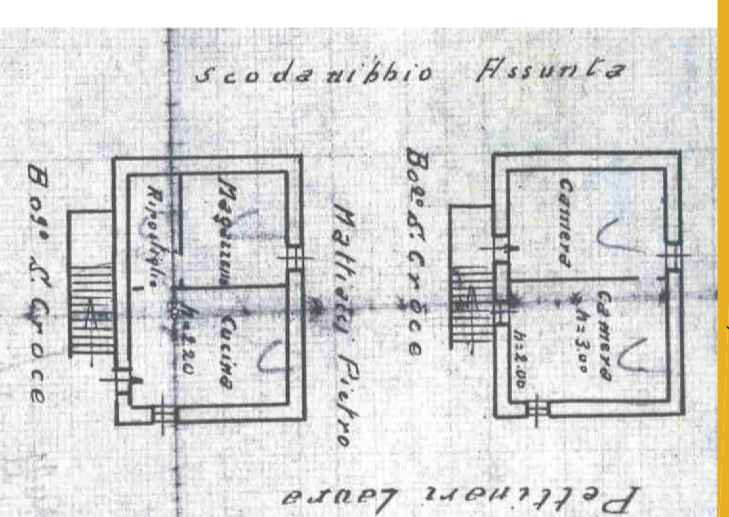
DATI CATASTALI		DATI DIMENSIONALI	
Foglio	69	N. UNITÀ ELEMENTARI	NON RILEVATO
Particella	223	DIMENSIONE UNITÀ ELEMENTARE	NON RILEVATO
DATI TIPOLOGICI		Altezza piano terra	NON RILEVATO
Posizione nell'aggregato		Altezza piano primo	NON RILEVATO
DATI SCALA		Altezza sopraelevazione	NON RILEVATO
Numero piani		Altezza sopraelevazione	NON RILEVATO

ESTRATTO DA PLANIMETRIA CATASTALE, SCALA 1:1000

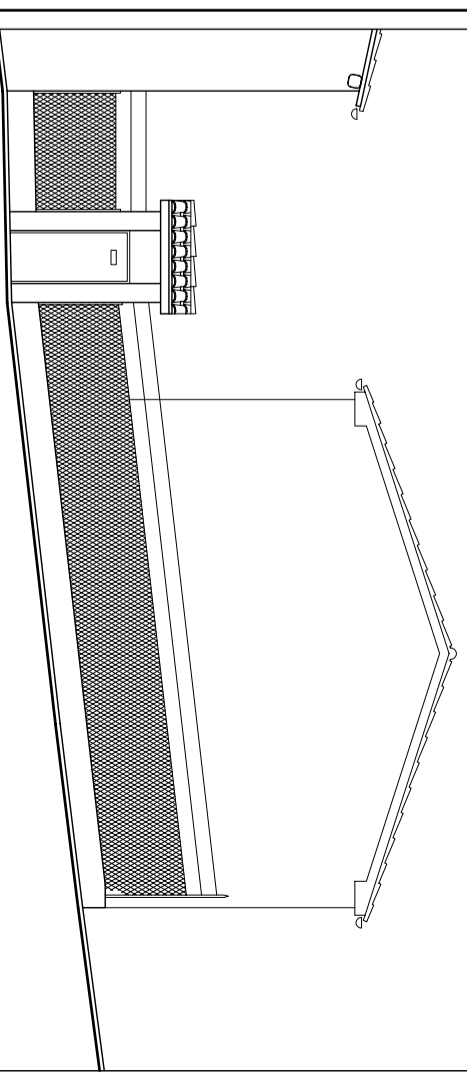


UBICAZIONE E TIPOLOGIA

ESTRATTO DA PLANIMETRIE CATASTALI, SCALA 1:200



RILEVIO GEOMETRICO, SCALA 1:100



PROSPETTO OVEST

