






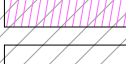






-  collegamento pedonale privato art. 6.1
-  collegamento carrabile privato art. 6.2
-  possibilità di collegamento in sottopasso art. 9
-  accesso autorimesse art. 8
-  accesso alla piastra art. 5.3
-  raccordo con quota sistemazione esistente art. 5.2
-  volume emergente massimo ingombro art. 7
-  allineamento fronte piastra art. 5.1
-  piastra $Q = \pm 283$ art. 5
-  allineamento filo torre art. 7
-  portico art. 4
-  limite piano di recupero

COMUNE DI MACERATA
SERVIZI ITECNICI - SETTORE URBANISTICA

TAV.
4 v 2

**RIADOZIONE IN VARIANTE AL PIANO DI RECUPERO TS2 AREA
EX VAM SITA TRA V. DEI VELINI E V. GHINO VALENTI**

SCHEDA PROGETTO

SCALA 1:500

PROGETTISTA E R.U.P.: Arch. Maurizio Bonotti
Progettisti
Geom. Claudia Santoni
Geom. Nazzareno Cecchini

DIRIGENTE: Ing. Cesare Spuri

DICEMBRE 2012