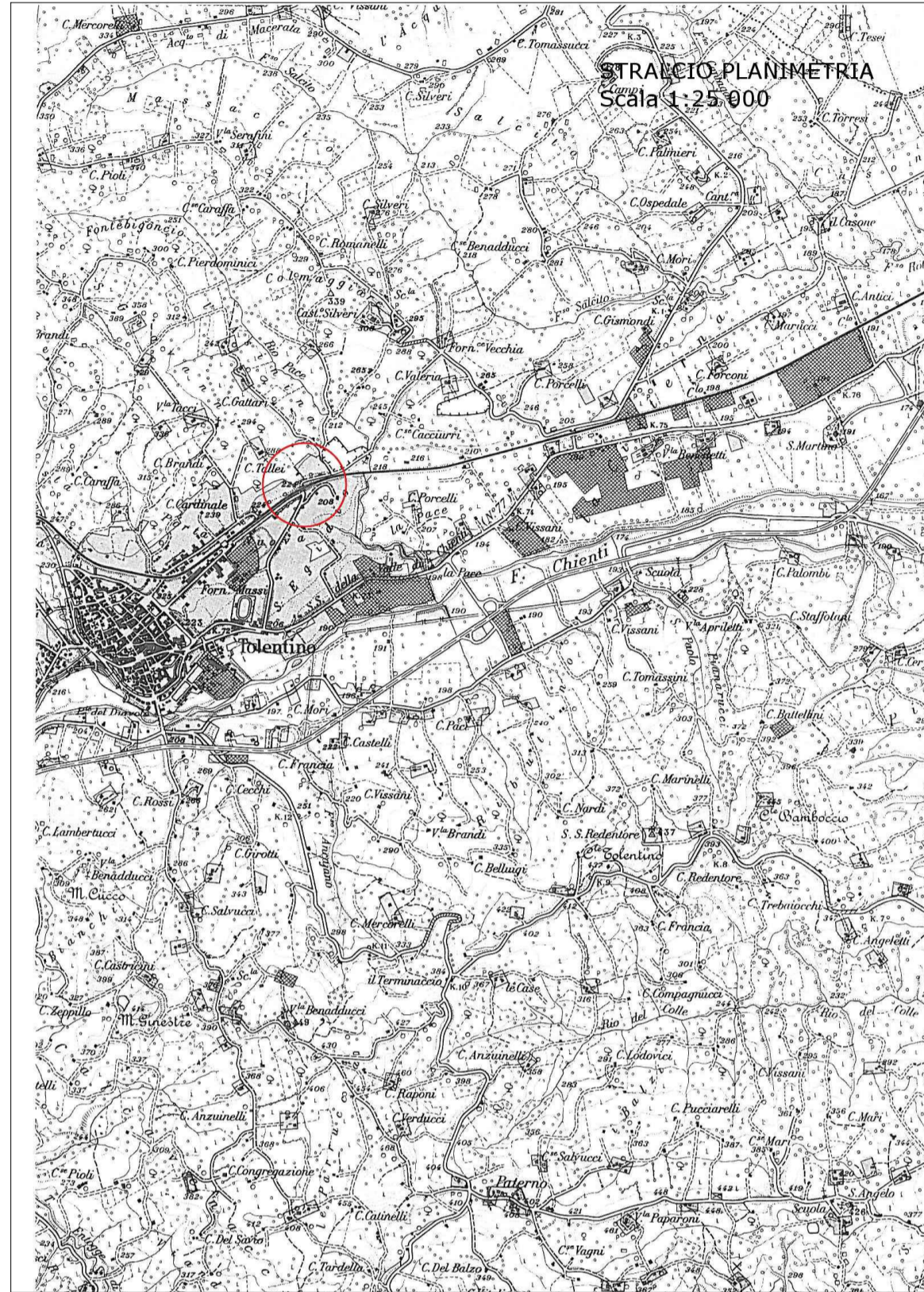





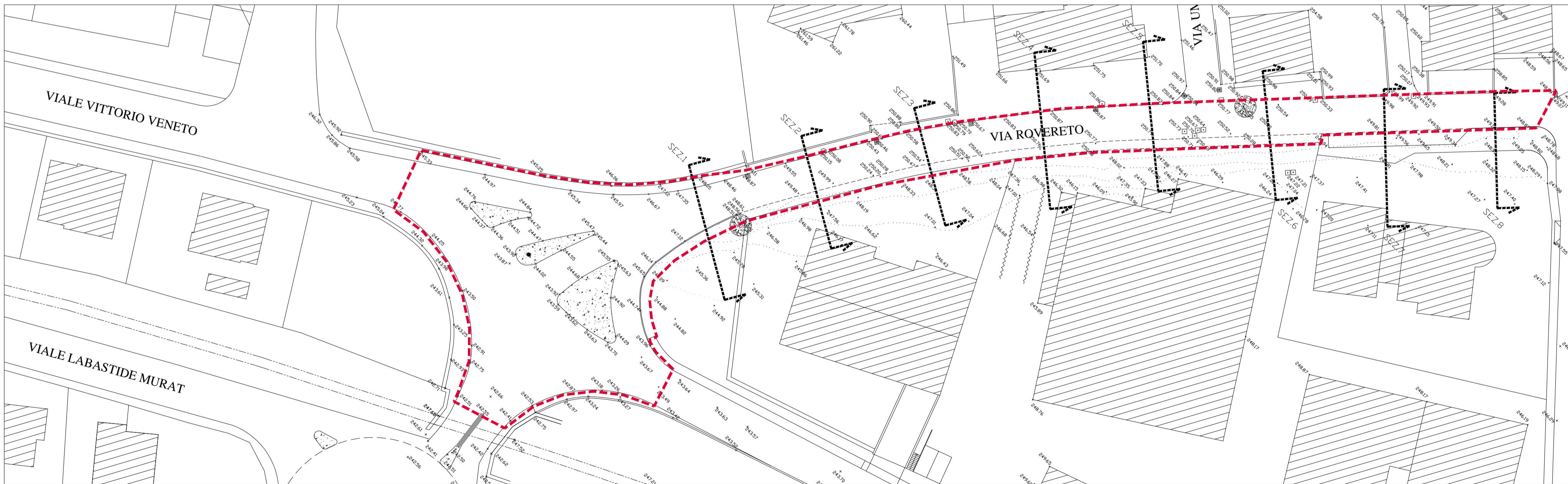
Inquadramento Generale



Via Rovereto - Area di intervento



Cartografia Tecnica 1:25000



Rilievo Scala 1:500

Nazareno Sagretti ingegnere

Gruppo di progettazione:
Ing. Nazareno Sagretti

Località di intervento: Comune di TOLENTINO

BANDO DI ACCESSO AI COFINANZIAMENTI DEL 4° E 5° PROGRAMMA DI ATTUAZIONE DEL PIANO NAZIONALE DI SICUREZZA STRADALE

Collaborazioni esterne:



Oggetto:
Interventi di Miglioramento della Sicurezza Stradale nelle Aree Urbane - Viabilità Nelle Zone Semiperiferiche Est/ovest

Committente:
COMUNE DI TOLENTINO
p.zza Libertà, 1
62029 Tolentino (MC)

Titolo:
**VIA ROVERETO
STATO DI FATTO
INQUADRAMENTO TERRITORIALE**

tav.n°

01

Scala: _____
commessa: _____
prot. n°: _____

categoria di progettazione
archit._strutturale

Nome file:

Agg.	Rev.	Data agg.	Motivazione agg.	Redatto	Controllato	Approvato
01	01	07/09/2015	progettazione esecutiva	Nazareno Sagretti	Nazareno Sagretti	Nazareno Sagretti