

CLASSIFICAZIONE ACUSTICA DEL TERRITORIO COMUNALE


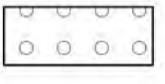












TAV. 6 - MACERATA EST - Scala 1:5.000

I PROGETTISTI

Arch. Roberto Spedaletti

Geom. Marco Montecchiari

LEGENDA

	FASCIA DI PERTINENZA LINEA FERROVIARIA FASCIA A		AREE DESTINATE AD ATTIVITA' TEMPORANEE Aree destinate a spettacolo, a carattere temporaneo ovvero mobile ovvero all'aperto
	FASCIA DI PERTINENZA LINEA FERROVIARIA FASCIA B		ZONE DI CONTATTO ANOMALO tra classi acustiche con differenza di Leq > 5 dB
	FASCIA DI PERTINENZA STRADA Cb FASCIA A		EDIFICI SCOLASTICI NON INSERITI IN CLASSE I
	FASCIA DI PERTINENZA STRADA Cb FASCIA B		
	FASCIA DI PERTINENZA STRADA Db		
	FASCIA DI PERTINENZA STRADA E		
	CLASSE I DI DESTINAZIONE D'USO DEL TERRITORIO Aree particolarmente protette		
	CLASSE II DI DESTINAZIONE D'USO DEL TERRITORIO Aree prevalentemente residenziali		
	CLASSE III DI DESTINAZIONE D'USO DEL TERRITORIO Aree di tipo misto		
	CLASSE IV DI DESTINAZIONE D'USO DEL TERRITORIO Aree ad intensa attivita umana		
	CLASSE V DI DESTINAZIONE D'USO DEL TERRITORIO Aree prevalentemente industriali		

