

Tappa
6^a

cronotabella

USSITA - MACERATA


km 182

LUNEDÌ 14 MARZO 2011


ALTIM.	LOCALITA'		DISTANZE			ORA DI PASSAGGIO			
			par- ziali	per- corse	da per- correre	media km/ora			
PROVINCIA DI MACERATA									
700	USSITA	Pieve	0.0						
607	Visso	km 0 - ss. 209	0.0	0.0	182.0	11.45	11.45	11.45	
	632 Borgo S. Antonio	↑	0.7	0.0	182.0	11.45	11.45	11.45	
	680 Galleria Passo Fornaci	↑	2.5	3.2	178.8	11.50	11.49	11.49	
	472 Pieve Torina	↑	11.8	15.0	167.0	12.08	12.07	12.06	
	426 Maddalena	↔ ss. 77	4.0	19.0	163.0	12.15	12.13	12.12	
	410 Pontelatrive	↑	1.6	20.6	161.4	12.17	12.15	12.14	
	398 Polverina	↑	3.4	24.0	158.0	12.22	12.21	12.19	
	350 Sfercia	↑	2.5	26.5	155.5	12.26	12.24	12.22	
	312 Valcimarra	↑	6.6	33.1	148.9	12.37	12.34	12.32	
	Galleria								
	293 Caccamo sul Lago	↔ sp. 502	3.5	36.6	145.4	12.42	12.39	12.37	
	432 Borgiano	↑	2.1	38.7	143.3	12.46	12.43	12.40	
	488 Serrapetrona	↔ via Aldo Moro	4.0	42.7	139.3	12.52	12.49	12.46	
	435 Case Colli	↑	4.7	47.4	134.6	12.59	12.56	12.52	
	230 San Severino Marche	↔ via B. Eustachio	6.7	54.1	127.9	13.10	13.06	13.02	
	231 P.L.	↑	0.2	54.3	127.7	13.10	13.06	13.02	
	233 Bv. per Cingoli	↔ sp. 502	0.6	54.9	127.1	13.11	13.07	13.03	
	258 Cesolo	↑	2.7	57.6	124.4	13.15	13.11	13.07	
	322 Bv. di Frontale	↑	3.4	61.0	121.0	13.21	13.16	13.12	
	513 Colcerasa	↑	5.3	66.3	115.7	13.29	13.24	13.19	
	690 Pietra Rossa	↑	4.1	70.4	111.6	13.36	13.30	13.25	
	688 Galleria	↑	0.1	70.5	111.5	13.36	13.30	13.25	
	598 Cingoli	↔	5.1	75.6	106.4	13.44	13.38	13.33	
	585 Bv. per Filottrano	↔ sp. 11	1.6	77.2	104.8	13.46	13.40	13.35	
	343 Sant'Anastasio	↑	3.3	80.5	101.5	13.52	13.45	13.40	
	119 San Faustino	↑	6.6	87.1	94.9	14.02	13.55	13.49	
PROVINCIA DI ANCONA									
	108 Bv. per Sant'Ignazio	↔ via Diana	2.8	89.9	92.1	14.06	13.59	13.53	
	197 Sant'Ignazio	↑	2.8	92.7	89.3	14.11	14.04	13.57	
	245 Bv. per Cantalupo	↔ sp. 8	1.3	94.0	88.0	14.13	14.06	13.59	
	235 Cantalupo	↔	3.9	97.9	84.1	14.19	14.11	14.04	
	169 Bv. per Filottrano	↔ sp. 352	2.5	100.4	81.6	14.23	14.15	14.08	
	245 Bv. di Osimo	↔ sp. 362	4.5	104.9	77.1	14.30	14.22	14.14	
	272 Filottrano	↑ C.so del Popolo	0.5	105.4	76.6	14.31	14.23	14.15	
	90 Ponte sul Fiumicello	↑	5.0	110.4	71.6	14.39	14.30	14.22	
PROVINCIA DI MACERATA									
	222 Osterianova	↑	3.1	113.5	68.5	14.44	14.35	14.27	
	252 Conv. di Forano	↔ sp. 362	4.6	118.1	63.9	14.51	14.42	14.33	
	96 Helvia Recina	↔ sp. 77	5.6	123.7	58.3	15.00	14.50	14.41	
	173 Bv. per Montanello - ingresso in circuito	↔ sp. 37	2.0	125.7	56.3	15.03	14.53	14.44	
	222 Montanello	↑	1.2	126.9	55.1	15.05	14.55	14.46	
	211 S.Maria del Monte	↔ sp. 101	2.8	129.7	52.3	15.09	14.59	14.50	
	230 Bv. per Macerata	↔ Contrada Alberotondo	2.6	132.3	49.7	15.13	15.03	14.54	
	210 via della Pace	↔ sp. 101	4.0	136.3	45.7	15.20	15.09	14.59	
	245 La Pace	↔ Borgo San Giuliano	0.6	136.9	45.1	15.21	15.10	15.00	
	295 viale Leopardi	↔	0.4	137.3	44.7	15.21	15.10	15.01	
	298 Macerata - inizio 1° giro	↑ viale Leopardi	0.2	137.5	44.5	15.22	15.11	15.01	
	287 Piazza Indipendenza	↔ via dei Velini/SP37	1.1	138.6	43.4	15.23	15.12	15.03	
	173 Bv. per Montanello	↔	1.8	140.4	41.6	15.26	15.15	15.05	
	211 S. Maria del Monte	↔ sp. 101	4.0	144.4	37.6	15.33	15.21	15.11	
	230 Bv. per Macerata	↔ Contrada Alberotondo	2.6	147.0	35.0	15.37	15.25	15.15	
	210 via della Pace	↔ sp. 101	4.0	151.0	31.0	15.43	15.31	15.20	
	245 La Pace	↔ Borgo San Giuliano	0.6	151.6	30.4	15.44	15.32	15.21	
	295 viale Leopardi	↔	0.4	152.0	30.0	15.45	15.33	15.22	
	298 Macerata - fine 1° giro	↑ viale Leopardi	0.2	152.2	29.8	15.45	15.33	15.22	
	287 Piazza Indipendenza	↔ via dei Velini/SP37	1.1	153.3	28.7	15.47	15.34	15.24	
	173 Bv. per Montanello	↔ sp. 37	1.8	155.1	26.9	15.49	15.37	15.26	
	211 S. Maria del Monte	↔ sp. 101	4.1	159.2	22.8	15.56	15.43	15.32	
	230 Bv. per Macerata	↔ Contrada Alberotondo	2.5	161.7	20.3	16.00	15.47	15.36	
	210 via della Pace	↔ sp. 101	4.0	165.7	16.3	16.06	15.53	15.41	
	245 La Pace	↔ Borgo San Giuliano	0.6	166.3	15.7	16.07	15.54	15.42	
	295 viale Leopardi	↔	0.4	166.7	15.3	16.08	15.55	15.43	
	298 Macerata - fine 2° giro	↑ viale Leopardi	0.2	166.9	15.1	16.08	15.55	15.43	
	287 Piazza Indipendenza	↔ via dei Velini/SP37	1.2	168.1	13.9	16.10	15.57	15.45	
	173 Bv. per Montanello	↔ sp. 37	1.7	169.8	12.2	16.13	15.59	15.47	
	211 S. Maria del Monte	↔ sp. 101	4.1	173.9	8.1	16.19	16.05	15.53	
	230 Bv. per Macerata	↔ Contrada Alberotondo	2.5	176.4	5.6	16.23	16.09	15.57	
	210 via della Pace	↔ sp. 101	4.0	180.4	1.6	16.29	16.15	16.02	
	245 La Pace	↔ Borgo San Giuliano	0.6	181.0	1.0	16.30	16.16	16.03	
	295 viale Leopardi	↔	0.4	181.4	0.6	16.31	16.17	16.04	
	298 Fine 3° giro - Rampa Zara	↔	0.3	181.7	0.3	16.31	16.17	16.04	
	314 MACERATA	Piazza della Libertà	0.3	182.0	0.0	16.32	16.18	16.05	


NOTE:

 **Traguardo Speciale: Filottrano (km 105.4); Macerata [fine 2° giro - viale Leopardi / incr. Rampa Zara] (km 166.9)**

 **Rifornimento: Sant'Ignazio (km 94.97)**

 **Gran Premio della Montagna: Pietra Rossa (km 70.4); Macerata [fine 1° giro - viale Leopardi / incr. Rampa Zara] (km 152.2)**

 **Galleria/Tunnel**

 **Passaggio a livello**

Tappa n. 6 - USSITA - MACERATA
LUNEDÌ 14 MARZO 2011

Prov/com	Distanza	Località	DIR	via	km 182
MACERATA					
Ussita					
		USSITA			
Visso					
	0.0	Visso	↗	ss. 209	km 0
	0.0	Borgo S. Antonio	↑	ss. 209	
	3.2	Galleria Passo Fornaci	↑	ss. 209	
Pieve Torina					
			↑	ss. 209	Loc. Capriglia
			↑	ss. 209	via Roti
	15.0	Pieve Torina	↑	ss. 209	via Valnerina
			↑	ss. 209	Case Sparse Villanova
Muccia					
			↑	ss. 209	
	19.0	Maddalena	↗	sp. 77	
Camerino					
	20.6	Pontelatrave	↑	sp. 77	
			↑	sp. 77	via Mariani
	24.0	Polverina	↑	sp. 77	via Asmara
	26.5	Sfercia	↑	sp. 77	strada "vecchia"
			↑	sp. 77	Fraz. Campolarzo
	33.1	Valcimarra galleria	↑	sp. 77	Str. Nazionale
Serrapetrona					
			↑	sp. 77	via Nazionale
	36.6	Caccamo sul Lago	↖	sp. 502	via Case Sparse
	38.7	Borgiano	↑	sp. 502	via Cameraldo
			↑	sp. 502	
	42.7	Serrapetrona	↗	sp. 502	rotatoria
			↑	sp. 502	via Aldo Moro
			↖	sp. 502	
San Severino Marche					
	47.4	Case Colli	↑	sp. 502	
			↑	sp. 502	Loc. Uvaiolo
			↑	sp. 502	viale Mazzini
			↑	sp. 502	viale Matteotti
			↑	sp. 502	Piazza Gramsci
	54.1	San Severino Marche	↗		via B. Eustachio
	54.3	P.L.	↑		
			↑		via Settempeda
	54.9	Bv. per Cingoli	↖	sp. 502	via del Glorioso
	57.6	Cesolo	↑	sp. 502	
	61.0	Bv. di Frontale	↑	sp. 502	
Cingoli					
	66.3	Colcerasa	↑	sp. 502	
	70.4	Pietra Rossa	↑	sp. 502	
	70.5	Galleria	↑	sp. 502	
			↑	sp. 502	Loc. Sparaceto

75.6 Cingoli	↑	sp. 502	viale della Carità
	↗	sp. 502	Borgo San Lorenzo
77.2 Bv. per Filottrano	↗	sp. 25	
80.5 Sant'Anastasio	↑	sp. 25	Loc. Piancavallino
	↑	sp. 111	Loc. Sant'Obrizio
	↑	sp. 111	Loc. Torrone
87.1 San Faustino	↑	sp. 111	

ANCONA

Filottrano

89.9 Bv. per Sant'Ignazio	↖		via Sant'Ignazio
92.7 Sant'Ignazio	↑		
94.0 Bv. per Cantalupo	↖	sp. 8	via Monte Armato
	↑	sp. 8	via Sant'Eusebio
	↑	sp. 8	via San Martino
97.9 Cantalupo	↗		via Cantalupo
	↑		via Fontana
100.4 Bv. per Filottrano	↗	sp. 352	via Cesarina
	↑	sp. 352	via dell'Industria
104.9 Bv. di Osimo	↗		via Vittorio Veneto
105.4 Filottrano	↑		C.so del Popolo (contromano)
	↖	sp. 362	via Cesare Battisti
	↑	sp. 362	via Europa
	↑	sp. 362	via Imbrecciata
110.4 Ponte sul Fiumicello	↑	sp. 362	

MACERATA

Montefano

	↑	sp. 362	Contr. Fossalupara
113.5 Osterianova	↑	sp. 362	

Appignano

(poche centinaia di metri)

	↑	sp. 362	Contr. Forano
--	---	---------	---------------

Montecassiano

(poche centinaia di metri)

	↑	sp. 362	
--	---	---------	--

Appignano

	↑	sp. 362	Contr. Forano
118.1 Conv. di Forano	↗	sp. 362	Contr. Forano
	↖	sp. 362	Contr. Forano

Treia

(poche centinaia di metri)

	↑	sp. 362	
--	---	---------	--

Macerata

	↑	sp. 362	via E. De Nicola
	(inizio modifica)		
123.7 Helvia Recina	↗	sp. 77	Contrada Potenza
	↑	sp. 77	nuova circonvallazione
	↑	sp. 77	rotatoria contromano
	↖	sp. 37	via dei Velini

-----> **INGRESSO CIRCUITO** <-----

125.7 Bv. per Montanello - ingresso in	↖		Borgo P. Compagnoni
126.9 Montanello	↑		Borgo P. Compagnoni
	↑		Contr. Acquesalate
129.7 S.Maria del Monte	↖	sp. 101	Contr. S.M. del Monte
	↑	sp. 101	Contr. Isola
132.3 Bv. per Macerata	↗		Contrada Alberotondo

136.3 via della Pace	↪	sp. 101	via della Pace
136.9 La Pace	↪		Borgo San Giuliano
137.3 viale Leopardi	↪		viale Leopardi
137.5 Macerata - inizio 1° giro	↑		viale Leopardi
	↑		via Trento
138.6 Piazza Indipendenza	↪	sp. 37	via dei Velini
140.4 Bv. per Montanello	↪		Borgo P. Compagnoni

-----> **FINE ANELLO CIRCUITO** <-----

VVVV ----- GIRI CIRCUITO VIE COME SOPRA ----- VVVV

144.4 S. Maria del Monte	↩	sp. 101	
147.0 Bv. per Macerata	↪		Contrada Alberotondo
151.0 via della Pace	↪	sp. 101	
151.6 La Pace	↪		Borgo San Giuliano
152.0 viale Leopardi	↪		
152.2 Macerata - fine 1° giro	↑		viale Leopardi
153.3 Piazza Indipendenza	↪		via dei Velini/SP37
155.1 Bv. per Montanello	↪	sp. 37	
159.2 S. Maria del Monte	↩	sp. 101	
161.7 Bv. per Macerata	↪		Contrada Alberotondo
165.7 via della Pace	↪	sp. 101	
166.3 La Pace	↪		Borgo San Giuliano
166.7 viale Leopardi	↪		
166.9 Macerata - fine 2° giro	↑		viale Leopardi
168.1 Piazza Indipendenza	↪		via dei Velini/SP37
169.8 Bv. per Montanello	↪	sp. 37	
173.9 S. Maria del Monte	↩	sp. 101	
176.4 Bv. per Macerata	↪		Contrada Alberotondo
180.4 via della Pace	↪	sp. 101	
181.0 La Pace	↪		Borgo San Giuliano
181.4 viale Leopardi	↪		

-----> **DEVIAZIONE FINALE** <-----

181.7 Fine 3° giro - Rampa Zara	↩		Rampa Zara
	↑		via Zara
	↪		via Don Minzoni (contromano)
182.0 MACERATA			Piazza della Libertà